











Planzeichenerklärung

-  Gemischte Bauflächen
-  Gewerbliche Bauflächen
-  Flächen für den Gemeinbedarf
Öffentliche Verwaltungen / Gemeindeverwaltung
-  Überörtliche und örtliche Hauptverkehrsstraßen
-  E-Freileitung oberirdisch
-  Flächen für die Landwirtschaft
-  Umgrenzung von Flächen (Grüngürtel) für Maßnahmen zum Schutz, zur Pflege und zur Entwicklung von Natur und Landschaft
-  Grenze des räumlichen Geltungsbereichs / Gemeindegebietsgrenze
-  Abgrenzung unterschiedlicher Nutzung

Bauherr	Gemeinde Brandhorst Landkreis Gräfenhainichen	Anlage:	
Entwurf	Flächennutzungsplan	Blatt:	19
Entwurfsteil	— Urschrift — Abschrift	Bearbeiter:	Tj
		Zeichner:	Wi
		Zeichn. Nr.:	R785/01
		Maßstab:	1:10000
		Aufgestellt:	28.1.1991 1.10.1991 16.1.1992 22.2.1993
			
		Maßn. Nr.:	338/91
		Größe:	0 32 m²