


Top. Karte 1:50.000 Sachsen- Anhalt, ohne Maßstab
 Landesamt für Vermessung und Geoinformation Sachsen-Anhalt,
 Erlaubnisnummer: LVermGeo/A18-220-2009-7, von 2009

Planzeichen

 **Biosphärenreservat**
 BR 0004 Mittlere Elbe

 **Europäisches Vogelschutzgebiet**
 SPA 0001 Mittlere Elbe einschließlich
 Steckby-Lödderitzer Forst


 SPA 0032 Mittlere Oranienbaumer Heide

 **Flora-Fauna-Habitat**
 FFH 0067 Dessau-Wörlitzer Elbauen
 FFH 0168 Mittlere Oranienbaumer Heide

 **Naturschutzgebiet**
 NSG 0184 Mittlere Oranienbaumer Heide
 Kernzone

 **Naturschutzgebiet geplant**
 NSG 0299 Kapenniederung
 NSG 0301 Kleutscher Aue

 **Landschaftsschutzgebiet**
 LSG 0051 Mittlere Elbe
 LSG 0072 Oranienbaumer Heide

 Beurteilungsgebiet (Radius 2km)

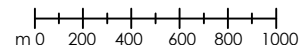
 B-Plan 4.Änderung

 rechtskräftiger B-Plan Nr.2 "Kapen"

STADT ORANIENBAUM-WÖRLITZ
BEBAUUNGSPLAN NR. 2 "KAPEN"
4. ÄNDERUNG
SCHUTZGEBIETE



ohne Maßstab



14.04.2016