



Planzeichen

-  **Biosphärenreservat**
BR 0004 Mittlere Elbe
-  **Europäisches Vogelschutzgebiet**
SPA 0001 Mittlere Elbe einschließlich Steckby-Lödderitzer Forst

SPA 0032 Mittlere Oranienbaumer Heide
-  **Flora-Fauna-Habitat**
FFH 0067 Dessau-Wörlitzer Elbauen
FFH 0168 Mittlere Oranienbaumer Heide
-  **Naturschutzgebiet**
NSG 0184 Mittlere Oranienbaumer Heide
-  **Kernzone**
-  **Naturschutzgebiet geplant**
NSG 0299 Kapenniederung
NSG 0301 Kleutscher Ave
-  **Landschaftsschutzgebiet**
LSG 0051 Mittlere Elbe
LSG 0072 Oranienbaumer Heide

Top. Karte 1:50.000 Sachsen- Anhalt, ohne Maßstab
Landesamt für Vermessung und Geoinformation Sachsen-Anhalt,
Erlaubnisnummer: LVermGeo/A18-220-2009-7, von 2009

-  Beurteilungsgebiet (Radius 2km)
-  B-Plan Nr. 2 "Kapen" 5. Änderung
-  B-Plan Nr. 2 "Kapen" 2. Änderung
- rechtskräftig -

STADT ORANIENBAUM-WÖRLITZ

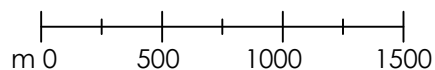
BEBAUUNGSPLAN NR. 2 "KAPEN"

5. ÄNDERUNG

SCHUTZGEBIETE



ohne Maßstab



30.09.2016

Büro für Stadtplanung GbR Dr. Ing. W. Schwerdt, Humperdinckstraße 16, 06844 Dessau-Roßlau

Tel. 0340/613707

Fax: 0340/617421

E-mail: bfs-dessau@dr-schwerdt.de