

Gemarkung
Brandhorst

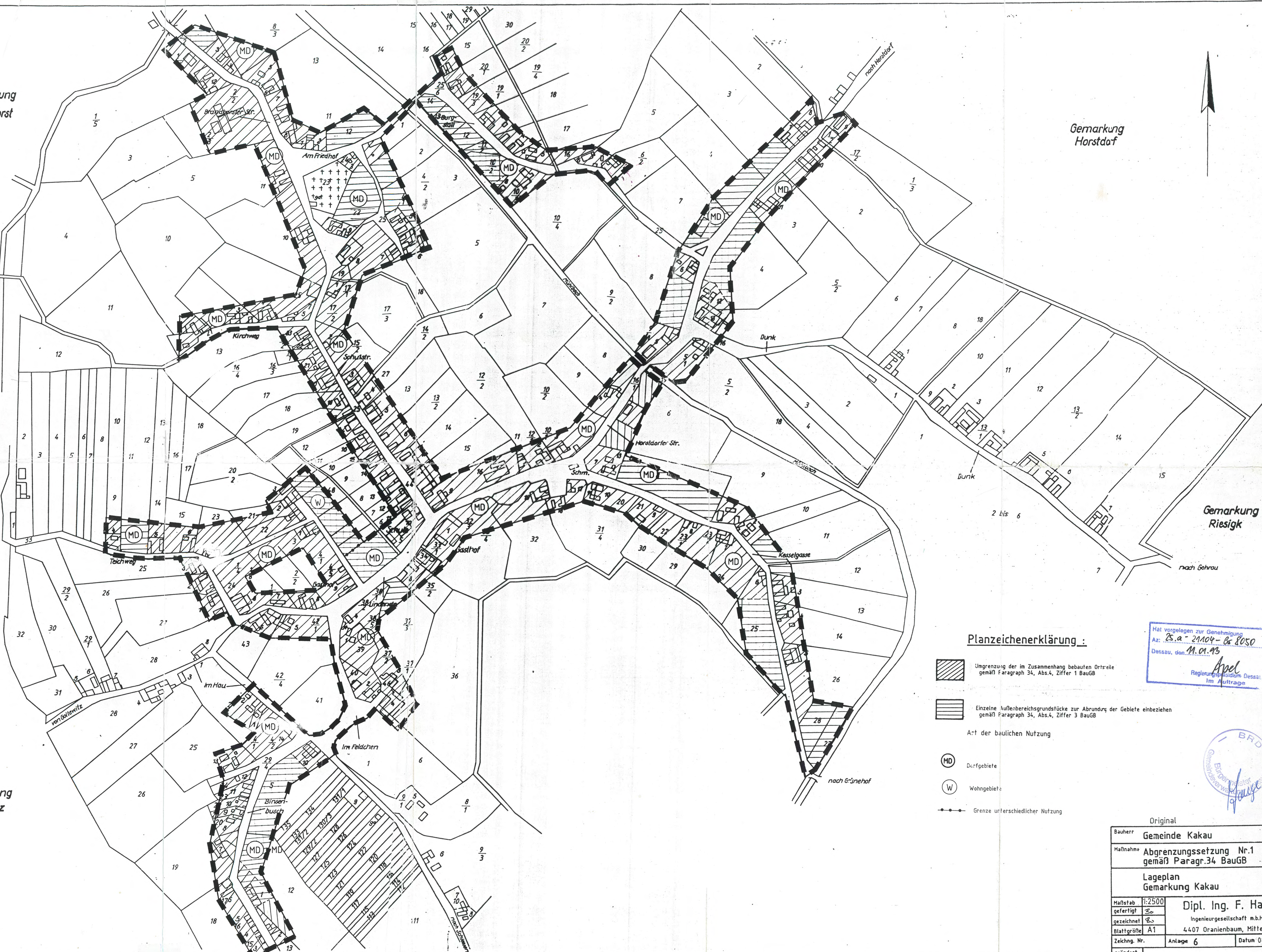
Gemarkung
Horstdorf

Gemarkung
Oranienbaum






Alte Mühle
zu
Oranienbaum

Gemarkung
Riesigk

Gemarkung
Goltewitz



Planzeichenerklärung :

-  Umgrenzung der im Zusammenhang bebauten Ortsteile gemäß Paragraph 34, Abs.4, Ziffer 1 BauGB
-  Einzelne Außenbereichsgrundstücke zur Abrundung der Gebiete einbeziehen gemäß Paragraph 34, Abs.4, Ziffer 3 BauGB
- Art der baulichen Nutzung
-  Dorfgebiete
-  Wohngebiete
-  Grenze unterschiedlicher Nutzung

Hat vorgelegen zur Genehmigung
Az: 25.a-21104-Gr.8050
Dessau, den 11.01.93
Apel
Regierungspräsidium Dessau
im Auftrage



Original	
Bauherr	Gemeinde Kakau
Maßnahme	Abgrenzungssatzung Nr.1 gemäß Paragr.34 BauGB
Lageplan Gemarkung Kakau	
Maßstab	1:2500
gefertigt	<i>FS</i>
gezeichnet	<i>FS</i>
Blattgröße	A1
Zeichng. Nr.	Anlage 6
geändert	Datum 08.12.92
Dipl. Ing. F. Halfen Ingenieurgesellschaft m.B.H. 4407 Oranienbaum, Mittelstr. 24	